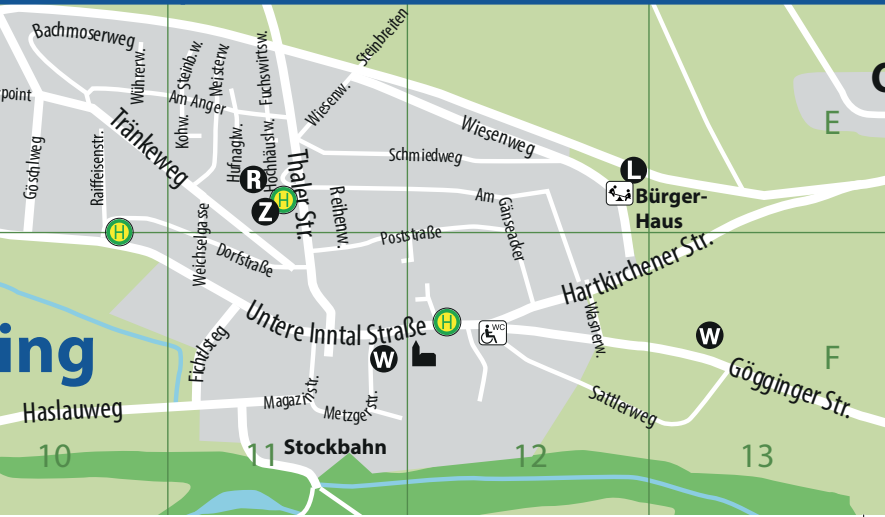
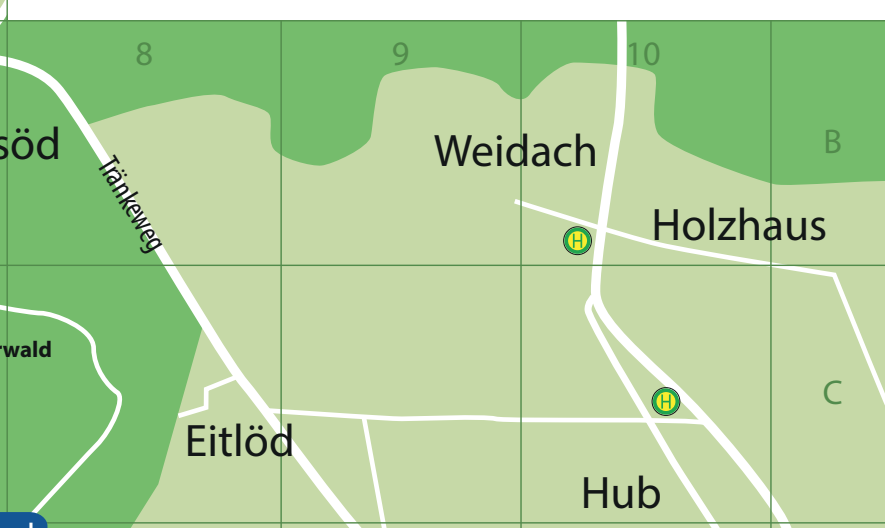


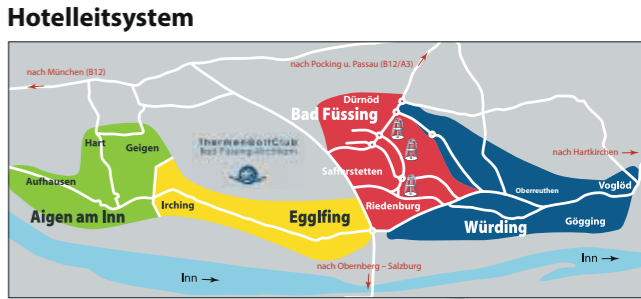


<b>A</b> Information, Kur- & GästeService, Polizeiwache, Rathaus	<b>S</b> Büchereien	B 5, G 3, E IX
<b>B</b> Gesundheit ServiceCenter	<b>T</b> Bernstein-Museum	C 4
<b>C</b> biovital® BewegungskParcours	<b>U</b> Leonhardi-Museum Aigen	E VIII
<b>D</b> Therapie Eins und Saunahof	<b>V</b> Bibelgarten	C 4
<b>E</b> Europa Therme	<b>W</b> Friedhöfe	E X, E/F 2, G 3, A 3, C 3, F 12/13
<b>F</b> Johannesbad	<b>Z</b> Feuerwehrhaus	E X, E V, G 2, D 4, E 11, F 16
<b>G</b> Großes Kurhaus	<b>P</b> Parken	H 2, D/E 7, B 4/5/6, C 5, D 4
<b>H</b> Kleines Kurhaus	<b>P</b> Tiefgarage + Behinderten-Stellplätze	C 5/6, B 5, B 6, B/C 4/5
<b>I</b> Bürgermeister-Frankenberger-Haus	<b>PA</b> Partnerfiliale der Deutschen Post	B 3
<b>J</b> Veranstaltungsbüro/Kartenvorverkauf	<b>PC</b> Camping	A 4, F 3, A 6, C 3, D 2
<b>K</b> Deutsche Bahn AG-Schalter	<b>PD</b> Wildgehege	D 4, F 6
<b>L</b> Spielbank	<b>PE</b> Haltestellen des Orts- und Bäderverkehrs	D 5
<b>M</b> Kurpark mit Heilkräutergarten	<b>PF</b> Öffentliches WC	D 5
<b>N</b> Freizeitpark	<b>PG</b> Behinderten-WC	C 3, B 4, B 5, B 6/7, F 12, E IX
<b>O</b> Im Kur- und Freizeitpark nicht gestattet	<b>PH</b> Tennishalle und Squashcenter	A 4
<b>P</b> Im Kur- und Freizeitpark nicht gestattet	<b>PI</b> Tennisplatz	A 4
<b>Q</b> Kurgymnastikhalle	<b>PII</b> Reitsportanlage	F 7
<b>R</b> Sportplätze	<b>PIII</b> Freibad	A 4
<b>S</b> Evang. Christuskirche	<b>PIV</b> Livecam Therme Eins	A/B 5
<b>T</b> Kath. Heilig-Geist-Kirche	<b>PIV</b> Livecam Europa Therme	C 6
<b>U</b> Wallfahrtskirche St. Leonhard Aigen	<b>PIV</b> Livecam Johannesbad	D/E 7/8
<b>V</b> Kirche	<b>PIV</b> Das Kino im Großen Kurhaus	B 6
<b>W</b> Schließfächer	<b>PIV</b> Filmgalerie	A 4
<b>X</b> Kindergarten	<b>PIV</b> Apotheke	A 4, B 5, C 5/6
<b>Y</b> Kinderspielplatz	<b>PIV</b> Bayern WLAN gratis Hotspot	A 4, B 5, B 6





- A** Information, Kur- & GästeService, Polizeiwache, Rathaus B 4/5
- Y** Gesundheit ServiceCenter B 4/5
- E** Großes Kurhaus B 6
- F** Kleines Kurhaus B 6
- G** Bürgermeister-Frankenberger-Haus B 5
- Veranstaltungsbüro/Kartenvorverkauf B 5
- Deutsche Bahn AG-Schalter B 5
- S** Spielbank B 6
- K** Kurgymnastikhalle D 4
- S** Sportplätze E VIII, H 2, D 4, F 12/13
- B** Bärenpark B VIII/IX
- Fischereilehrpfad H 4-11
- Vogelschutzgebiet „Unterer Inn“ mit Vogelkundelehrpfad H II/III
- Tennishalle und Squashcenter A 4
- Tennisplatz A 4
- Reitsportanlage F 7
- Freibad A 4



Das Bad Füssinger Hotelleitsystem führt Sie zu Ihrem Quartier. Ihr Vermieterbetrieb ist einem der vier Bezirke (rot, blau, gelb, grün) zugeordnet. Folgen Sie bitte jener Route, die der Farbe Ihrer Unterkunft entspricht (siehe Gastgeberverzeichnis).

Einige Straßen sind auf diesem Übersichtsplan nicht eingezeichnet. Diese finden Sie auf der Rückseite.

- Ahornstraße B 4
- Aichmühlweg E 8
- Aigener Straße E IV-VI
- Ainsen A 4
- Alte Füssinger Straße A 5
- Alte Innstraße G 3
- Alte Schulstraße E-F X
- Am Anger E 10-11
- Am Bärenpark B VIII
- Am Dobl F 1-2
- Am Gänseacker E-F 11-12
- Am Gaßl G 2
- Am Holder C X
- Am Innfeld F VIII
- Am Innwerk G-H 1
- Am Mühlbach D 3
- Am Reiserfeld B-C 3
- Am Schachen F 1
- Am Steingraben G 1
- Am Tennispark A 4-5
- Am Wolfseck F 1
- Amselweg D-E 6
- An der Kapelle F 1-2
- An der Linde G 4
- An der Roßschwemme G 3-4
- An der Schule F 2

- Andreas-Hofer-Straße A 5-6
- Andreasstraße C 3
- Angering A 5
- Antoniusweg E 9
- Asperweg F-G 1-2
- Asternweg B 4
- Auenstraße E-F 5
- Aufhauser Straße E X-XI
- Aufhausen C-D XIII
- Augartenweg G 4
- Bachmoserweg E 10
- Bachstraße C-D 3
- Bajuwarenweg E VIII
- Bauerngasse F IX-X
- Beethovenstraße C 5
- Birkenallee C 4
- Birkeweg C 4-5
- Blumenstraße E-F 3
- Brandschachen C 9
- Brunnerweg E 9
- Buchenring B 2-3
- Bürgerhaus Egglfing F 2
- Bürgerhaus Würding E 13
- Bussardstraße F 2
- Dahlienweg B 4
- Dammweg F-G X
- Dir.-Emil-Gundermann-Weg B 6
- Dominiweg F 2-3
- An der Dorfstraße E-F 10-11
- Dr.-Dachsberger-Straße E IX

- Dr.-Heim-Straße C 4
- Dr.-Koch-Straße A 4
- Dürnöd A 1-2
- Dürnöder Weg A-B 2
- Eichenstraße B 3
- Eisvogelweg F 2
- Eitlöd C 8
- Erlbachweg D-E 3-4
- Falkenstraße F 2-3
- Fichtenweg B 3
- Fichtlsteg F 11
- Finkenstraße D-E 5-6
- Fischerweg E-F V
- Flickeröd D-E 16
- Fliederweg B 4
- Forststraße D VI
- Freibad A 4
- Freizeitpark C 5
- Friedensweg C 4
- Fuchswirtsweg E 11
- Gartenstraße A-B 4
- Geigen A VIII
- Geranienweg B 4
- Gerh.-Hauptmann-Straße A 5-6
- Goethestraße B-C 5
- Gögging F 15-16
- Gögginger Straße F 12-16
- Göschlweg E 10

- Graswinkelstraße E VIII
- Grenzübergang H 4
- Grünweg E X-XI
- Gutenbrunnstraße A 5-6
- Habichtstraße F 2
- Hart B-C X
- Harter Steig D VI-VII
- Harter Straße E-D X
- Hartkirchener Straße F 12-13
- Haslauweg F 10
- Heidwiesstraße G 1-2
- Heilmühlerweg E 10
- Herrenstraße E-F IX-X
- Hibingerstraße G 3-4
- Hl.-Geist-Straße B-C 4
- Hochhäuslweg E 11
- Hochrainstraße D 6-8, E 8-9
- Hoferstraße F 16
- Hofgartenweg B 1-2
- Holzhäuser C IV-V
- Holunderweg A 3
- Holzhäuser Straße E-D IV-V
- Holzhaus B 11
- Hub C 10
- Hubert-Haider-Straße E IX
- Hubertusweg F IX
- Hufnagelweg E 11
- Illyrerweg C 6

- Innbruckstraße B 1 - H 4
- Inntalstraße D-E 3-8
- Irchinger Straße E VIII-IX
- Jägersteig D-E V
- Jägerweg C 3
- Johannesstraße D-E 7
- Josef-Starkl-Straße E IX
- Kalkofenweg F IV
- Keltenweg E IX
- Kesselbrunnweg F XI
- Kiefernweg B 3
- Kirchenweg F 16-17
- Klärwerk G 9
- Klosterstraße E VII-VIII
- Kohweg E 11
- Kopernikusring F-G 1
- Kornblumenweg F 1
- Kremsweg E-F 16-17
- Kurallee B-C 5-6
- Kurpark C 6-7
- Kurwald C 7-8
- Lärchenweg B 3
- Lederergasse C-D 3-4
- Leitenweg E X-XI
- Leonhardstraße E IX-X
- Leonhardweg E IX-X
- Lilienweg B 4

- Lindenstraße B 3-4
- Ludwig-Thoma-Weg C-D 4-6
- Lupinenweg F 1
- Machelmstraße F 1
- Magazinstraße F 11
- Margeritenweg F 1
- Marstallerstraße E-F 15-16
- Martinweg E 8
- Maiernweg G 2-3
- Meisterweg E 11
- Metzgerstraße F 11
- Minigolf-Anlage D 5
- Mirabellenweg A 3
- Mitterreuthen E 14-15
- Mohnweg B 3
- Moritzweg F 3-4
- Mozartstraße C 5-6
- Münchener Straße B 2-4
- Nelkenweg B 3
- Nußbaumweg E 5-6
- Obere Inntalstraße G 1-4
- Oberreuthen E 13-14
- Ortsstraße E-F 16-17
- Ortsumgehung Würding E 8-12
- Pappelallee A-B 3
- Paracelsusstraße C 6-7
- Parkstraße D 8
- Penningerweg E-D VIII

- Pichl D 0
- Pichlstraße E-G 0-3
- Pimsöd B 7-8
- Pockinger Straße A 5
- Pointweg E VII
- Poinzaun C 11-12
- Pollweg F 16
- Poststraße F 11-12
- Prof.-Böhm-Straße B 4-5
- Promenade B 5-6
- Quellengasse G 3
- Raiffeisenstraße E 10
- Rathausstraße B-C 4-5
- Recyclinghof F 6
- Reihenweg E-F 11
- Reiterweg F 7
- Reitzentrum F 7
- Rennstattweg E-F 5-6
- Richard-Wagner-Straße C 5-6
- Riedenburger Weg E-F 6-7
- Ringstraße E VIII
- Römerweg E IX
- Rohrdommelweg F 2
- Rosenweg B 3
- Safferstettener Straße B-C 3-4
- Sattlerweg F 12-13
- Schieferöd D 12
- Schiffergasse G 2
- Schillerstraße B 5

- Schlehenweg A 3
- Schloßwiese E IX
- Schmidweg E 11-12
- Schöchlöd A 7
- Schöppnerweg F 3
- Schopperweg G 3
- Schreinerweg E 9
- Schusterpoint E 9-10
- Schwänenweg F 2
- Sickingergasse G 1
- Siedlungstraße E VIII
- Sonneneck G 2
- Sonnenring A 3
- Sonnenstraße A 3-4
- Sperberweg F 2
- Steinbacherweg E 11
- Steinbreiten E 11
- Steinreuth A 3
- Steinreuther Straße B-C 3
- Stockweg E IV
- Tannenweg B 3
- Tennisanlage A 4
- Thalau A 11
- Thaler Straße E-F 11
- Thalham F VI
- Thalhamer Straße E-F V
- Thermalbadstraße A-B 4-5
- Thierhamer Straße G 0-1
- Tränkeweg D-E-F 9-11
- Treidlerweg G 2-3

- Tulpenweg B 3
- Ulmenstraße B 3
- Untere Inntalstraße E-F 8-12
- Unterreuthen E 15
- Voglöd D 16-17
- Wagnerweg E IX-X
- Waldstraße A-B 5-6
- Wasserweg F 12
- Wasserwerk E 3
- Wastlbauerweg E 9
- Weichselgasse F 11
- Weidach B 9-10
- Wendlmuth A X-XI
- Wies F 4-7
- Wiesenweg E 11-12
- Wilhelm-Busch-Straße D 4
- Wilhelm-Diess-Weg D 4
- Wührerweg E 10
- Zehentweg F IX
- Zieglöd A 8
- Zieglöder Weg B 6-7
- Zwicklam A 8



**Kur- & GästeService Bad Füssing**  
 Rathausstraße 8 · 94072 Bad Füssing  
 Tel.: 08531 975-580 · Fax: 08531 21367  
 www.badfussing.de · freecall: 0800 8854466  
 (kostenlos innerhalb von Deutschland)

Konzept und Gestaltung: NewWork AG  
 Alle Angaben ohne Gewähr. Stand August 2020